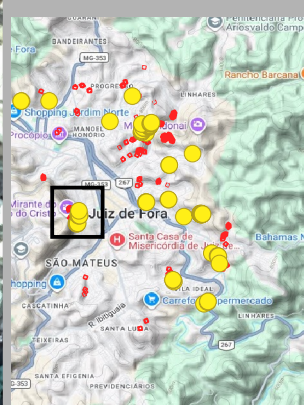



RISCO GEOLÓGICO/DESLIZAMENTO EM JUIZ DE FORA, BR

Act-1019/Call-1166



Google Terrain

21°45'40"S


21°45'47"S

21°45'54"S

21°46'1"S

43°21'14"W

43°21'7"W



Trilha Morro do Imperador

PAINERAS

Gruta Nossa Senhora de Fátima

Colégio Cristo Redentor
Academia de Comércio

Av. Olegário Maciel

- Edificações colapsadas
- Áreas de deslizamento

- Risco Geológico**
- Risco 1 (menor)
 - Risco 2
 - Risco 3
 - Risco 4 (maior)

Fonte das imagens

Pré-desastre:
Google Satellite

Pós-desastre:
PLEIADES
(02-03-2026)

As informações contidas neste produto não tem validação de campo.

WGS 84

0 25 50 m



Includes Pleiades material © CNES (2025), Distribution Airbus DS Map data © Google. Risco Geológico disponibilizado pela SEDEC, Brasil.